

województwo świętokrzyskie **MIĘDZYGOLA** powiat buski
 gmina: Stąpornica na podstawie art. 21 ustawy o opłacie skarbowej
 obręb: Białaborze



JWE Kopia mapy sytuacyjno-wysokościowej
 Skala 1:1000



Główny inżynier kosztów
inż. inż. arch. Szczer. Łukasz

Nazwa przedmiaru budowlanego		303
Adresy obiektów		F
Wzrosty i wymiary obiektów		304
Nazwa inwestora		305
Adres inwestora		F
Data sporządzenia mapy		306
Data wydania mapy		307
Data wykonania robót		308
Data zamknięcia mapy		309
Data rozpoczęcia robót		310
Data zakończenia robót		311
Data przyjęcia mapy		312
Data rozpoczęcia budowy		313
Data zakończenia budowy		314
Data oddania do użytku		315
Data zamknięcia inwestycji		316
Data zamknięcia mapy		317
Data zamknięcia projektu		318
Data zamknięcia kosztorysu		319
Data zamknięcia kosztorysu		320
Data zamknięcia kosztorysu		321
Data zamknięcia kosztorysu		322
Data zamknięcia kosztorysu		323
Data zamknięcia kosztorysu		324
Data zamknięcia kosztorysu		325
Data zamknięcia kosztorysu		326
Data zamknięcia kosztorysu		327
Data zamknięcia kosztorysu		328
Data zamknięcia kosztorysu		329
Data zamknięcia kosztorysu		330
Data zamknięcia kosztorysu		331
Data zamknięcia kosztorysu		332
Data zamknięcia kosztorysu		333
Data zamknięcia kosztorysu		334
Data zamknięcia kosztorysu		335
Data zamknięcia kosztorysu		336
Data zamknięcia kosztorysu		337
Data zamknięcia kosztorysu		338
Data zamknięcia kosztorysu		339
Data zamknięcia kosztorysu		340
Data zamknięcia kosztorysu		341
Data zamknięcia kosztorysu		342
Data zamknięcia kosztorysu		343
Data zamknięcia kosztorysu		344
Data zamknięcia kosztorysu		345
Data zamknięcia kosztorysu		346
Data zamknięcia kosztorysu		347
Data zamknięcia kosztorysu		348
Data zamknięcia kosztorysu		349
Data zamknięcia kosztorysu		350
Data zamknięcia kosztorysu		351
Data zamknięcia kosztorysu		352
Data zamknięcia kosztorysu		353
Data zamknięcia kosztorysu		354
Data zamknięcia kosztorysu		355
Data zamknięcia kosztorysu		356
Data zamknięcia kosztorysu		357
Data zamknięcia kosztorysu		358
Data zamknięcia kosztorysu		359
Data zamknięcia kosztorysu		360
Data zamknięcia kosztorysu		361
Data zamknięcia kosztorysu		362
Data zamknięcia kosztorysu		363
Data zamknięcia kosztorysu		364
Data zamknięcia kosztorysu		365
Data zamknięcia kosztorysu		366
Data zamknięcia kosztorysu		367
Data zamknięcia kosztorysu		368
Data zamknięcia kosztorysu		369
Data zamknięcia kosztorysu		370
Data zamknięcia kosztorysu		371
Data zamknięcia kosztorysu		372
Data zamknięcia kosztorysu		373
Data zamknięcia kosztorysu		374
Data zamknięcia kosztorysu		375
Data zamknięcia kosztorysu		376
Data zamknięcia kosztorysu		377
Data zamknięcia kosztorysu		378
Data zamknięcia kosztorysu		379
Data zamknięcia kosztorysu		380
Data zamknięcia kosztorysu		381
Data zamknięcia kosztorysu		382
Data zamknięcia kosztorysu		383
Data zamknięcia kosztorysu		384
Data zamknięcia kosztorysu		385
Data zamknięcia kosztorysu		386
Data zamknięcia kosztorysu		387
Data zamknięcia kosztorysu		388
Data zamknięcia kosztorysu		389
Data zamknięcia kosztorysu		390
Data zamknięcia kosztorysu		391
Data zamknięcia kosztorysu		392
Data zamknięcia kosztorysu		393
Data zamknięcia kosztorysu		394
Data zamknięcia kosztorysu		395
Data zamknięcia kosztorysu		396
Data zamknięcia kosztorysu		397
Data zamknięcia kosztorysu		398
Data zamknięcia kosztorysu		399
Data zamknięcia kosztorysu		400

M. T. T. W. S.
 29-05-2014
 30-05-2014



na podstawie art.
ustawy o opłacie skarbowej

0-mw. 00. 11-11-16

Poświadczam zgodność niniejszej kopii z treścią, materiału państwowego zasobu geodezyjnego i kartograficznego

Organ prowadzący państwowy zasób geodezyjny i kartograficzny: **STAROSTA BUCKI**

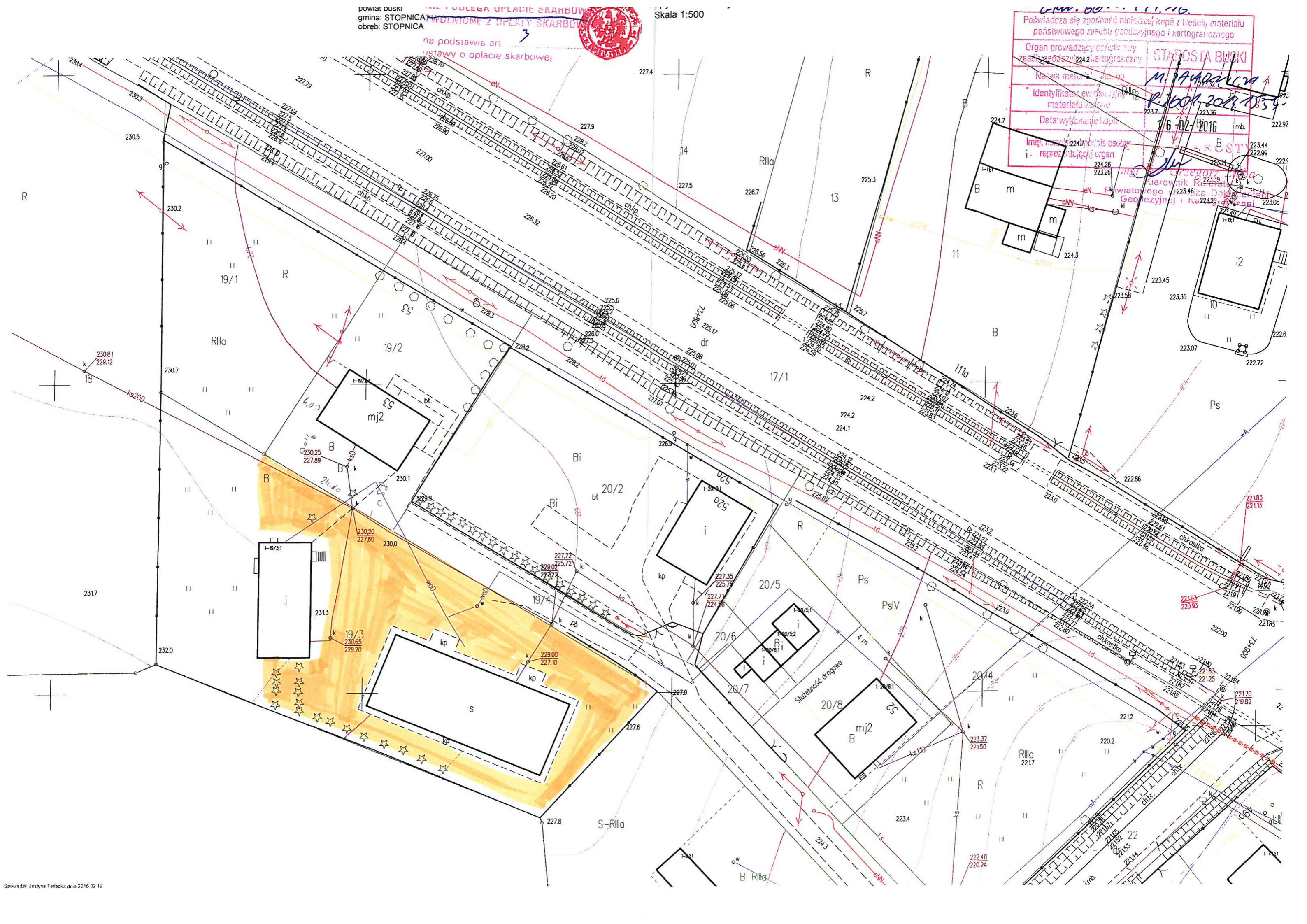
Nazwa materiału: **M. PAZDROCHA**

Identyfikator ewidencyjny materiału: **P. 1001.204.1859**

Data wydania kopii: **16-02-2016**

Imię, nazwisko, podpis osoby i reprezentujący organ: **[Signature]**

Stanowisko: **Kierownik Referatu Księgi Geodezyjnej i Kartograficznej**

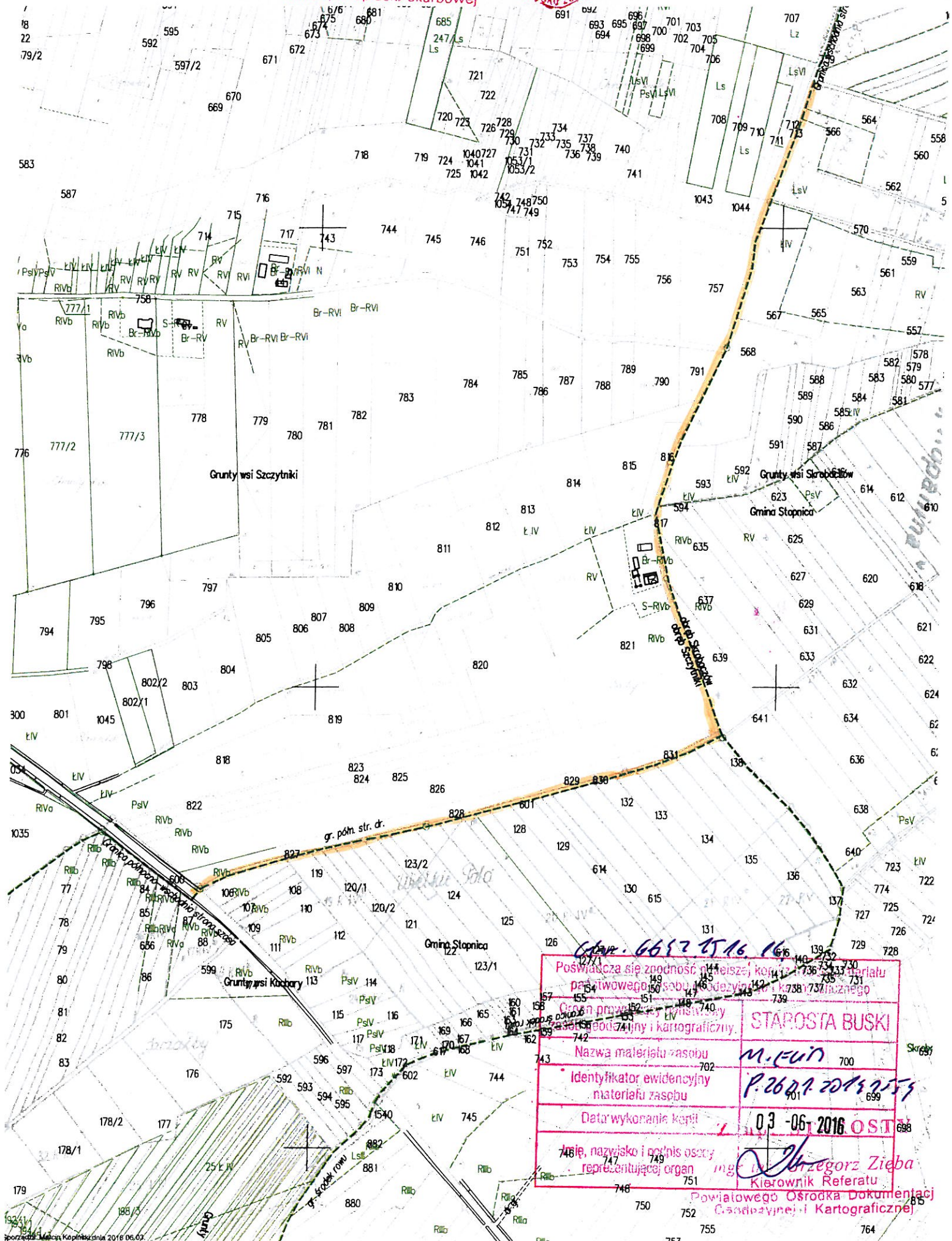


województwo świętokrzyskie
powiat buski
gmina: Stopnica
obręb: Kuchary, Szczytniki

WIE PODLEGA OPŁACIE SKARBOWEJ Kopia mapy ewidencyjnej (fragment)
ZWOLNIONE Z OPŁATY SKARBOWEJ Skala 1:5000

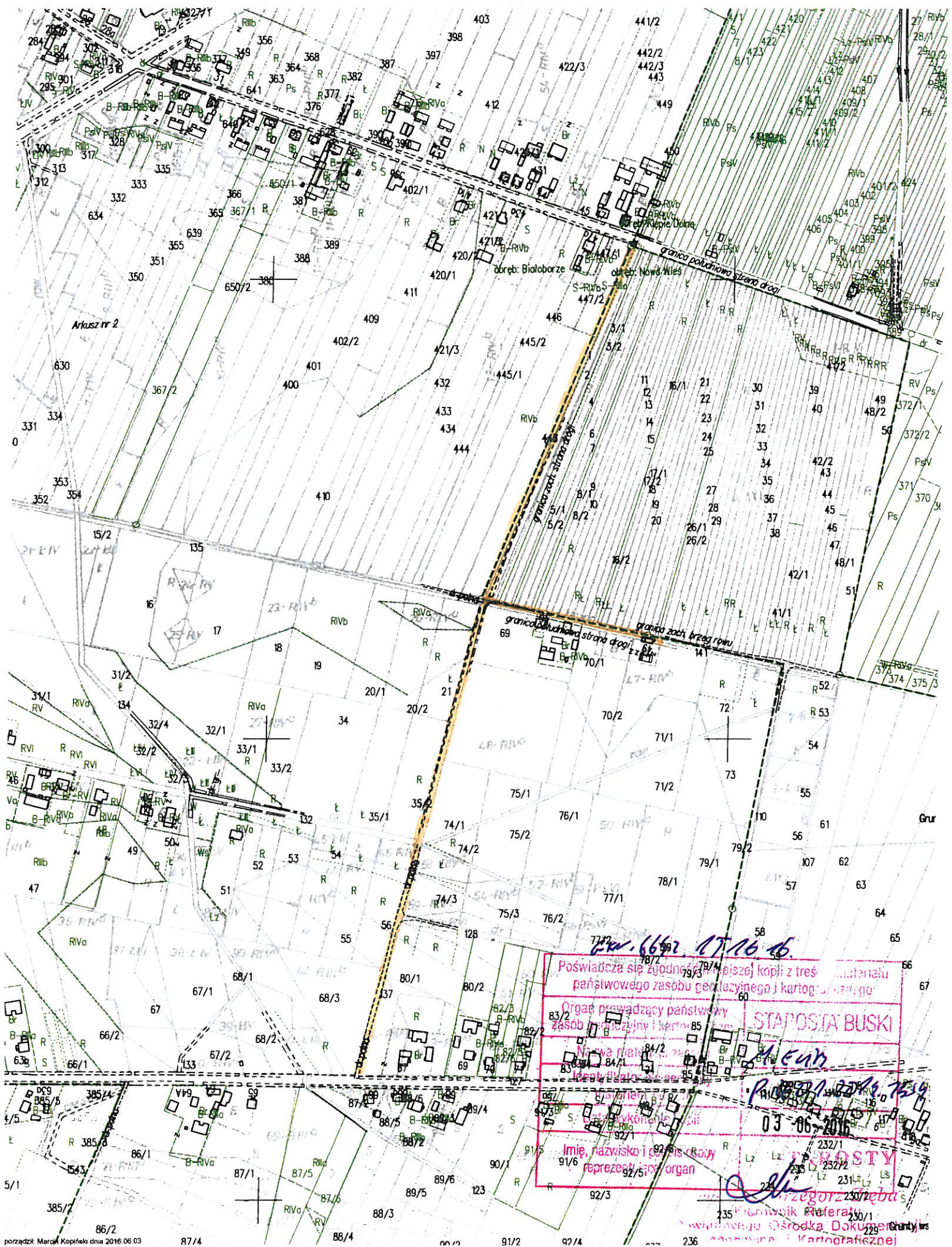


na podstawie art. 7
ustawy o opłacie skarbowej



Opis: 6657 5116 16

Posiada się zgodność niniejszej kopii z oryginałem materiału państwowego (zob. 146 odczyn 142 i 143, 144, 145, 146, 147, 148, 149, 150, 151, 152, 153, 154, 155, 156, 157, 158, 159, 160, 161, 162, 163, 164, 165, 166, 167, 168, 169, 170, 171, 172, 173, 174, 175, 176, 177, 178, 179, 180, 181, 182, 183, 184, 185, 186, 187, 188, 189, 190, 191, 192, 193, 194, 195, 196, 197, 198, 199, 200, 201, 202, 203, 204, 205, 206, 207, 208, 209, 210, 211, 212, 213, 214, 215, 216, 217, 218, 219, 220, 221, 222, 223, 224, 225, 226, 227, 228, 229, 230, 231, 232, 233, 234, 235, 236, 237, 238, 239, 240, 241, 242, 243, 244, 245, 246, 247, 248, 249, 250, 251, 252, 253, 254, 255, 256, 257, 258, 259, 260, 261, 262, 263, 264, 265, 266, 267, 268, 269, 270, 271, 272, 273, 274, 275, 276, 277, 278, 279, 280, 281, 282, 283, 284, 285, 286, 287, 288, 289, 290, 291, 292, 293, 294, 295, 296, 297, 298, 299, 300, 301, 302, 303, 304, 305, 306, 307, 308, 309, 310, 311, 312, 313, 314, 315, 316, 317, 318, 319, 320, 321, 322, 323, 324, 325, 326, 327, 328, 329, 330, 331, 332, 333, 334, 335, 336, 337, 338, 339, 340, 341, 342, 343, 344, 345, 346, 347, 348, 349, 350, 351, 352, 353, 354, 355, 356, 357, 358, 359, 360, 361, 362, 363, 364, 365, 366, 367, 368, 369, 370, 371, 372, 373, 374, 375, 376, 377, 378, 379, 380, 381, 382, 383, 384, 385, 386, 387, 388, 389, 390, 391, 392, 393, 394, 395, 396, 397, 398, 399, 400, 401, 402, 403, 404, 405, 406, 407, 408, 409, 410, 411, 412, 413, 414, 415, 416, 417, 418, 419, 420, 421, 422, 423, 424, 425, 426, 427, 428, 429, 430, 431, 432, 433, 434, 435, 436, 437, 438, 439, 440, 441, 442, 443, 444, 445, 446, 447, 448, 449, 450, 451, 452, 453, 454, 455, 456, 457, 458, 459, 460, 461, 462, 463, 464, 465, 466, 467, 468, 469, 470, 471, 472, 473, 474, 475, 476, 477, 478, 479, 480, 481, 482, 483, 484, 485, 486, 487, 488, 489, 490, 491, 492, 493, 494, 495, 496, 497, 498, 499, 500, 501, 502, 503, 504, 505, 506, 507, 508, 509, 510, 511, 512, 513, 514, 515, 516, 517, 518, 519, 520, 521, 522, 523, 524, 525, 526, 527, 528, 529, 530, 531, 532, 533, 534, 535, 536, 537, 538, 539, 540, 541, 542, 543, 544, 545, 546, 547, 548, 549, 550, 551, 552, 553, 554, 555, 556, 557, 558, 559, 560, 561, 562, 563, 564, 565, 566, 567, 568, 569, 570, 571, 572, 573, 574, 575, 576, 577, 578, 579, 580, 581, 582, 583, 584, 585, 586, 587, 588, 589, 590, 591, 592, 593, 594, 595, 596, 597, 598, 599, 600, 601, 602, 603, 604, 605, 606, 607, 608, 609, 610, 611, 612, 613, 614, 615, 616, 617, 618, 619, 620, 621, 622, 623, 624, 625, 626, 627, 628, 629, 630, 631, 632, 633, 634, 635, 636, 637, 638, 639, 640, 641, 642, 643, 644, 645, 646, 647, 648, 649, 650, 651, 652, 653, 654, 655, 656, 657, 658, 659, 660, 661, 662, 663, 664, 665, 666, 667, 668, 669, 670, 671, 672, 673, 674, 675, 676, 677, 678, 679, 680, 681, 682, 683, 684, 685, 686, 687, 688, 689, 690, 691, 692, 693, 694, 695, 696, 697, 698, 699, 700, 701, 702, 703, 704, 705, 706, 707, 708, 709, 710, 711, 712, 713, 714, 715, 716, 717, 718, 719, 720, 721, 722, 723, 724, 725, 726, 727, 728, 729, 730, 731, 732, 733, 734, 735, 736, 737, 738, 739, 740, 741, 742, 743, 744, 745, 746, 747, 748, 749, 750, 751, 752, 753, 754, 755, 756, 757, 758, 759, 760, 761, 762, 763, 764, 765, 766, 767, 768, 769, 770, 771, 772, 773, 774, 775, 776, 777, 778, 779, 780, 781, 782, 783, 784, 785, 786, 787, 788, 789, 790, 791, 792, 793, 794, 795, 796, 797, 798, 799, 800, 801, 802, 803, 804, 805, 806, 807, 808, 809, 810, 811, 812, 813, 814, 815, 816, 817, 818, 819, 820, 821, 822, 823, 824, 825, 826, 827, 828, 829, 830, 831, 832, 833, 834, 835, 836, 837, 838, 839, 840, 841, 842, 843, 844, 845, 846, 847, 848, 849, 850, 851, 852, 853, 854, 855, 856, 857, 858, 859, 860, 861, 862, 863, 864, 865, 866, 867, 868, 869, 870, 871, 872, 873, 874, 875, 876, 877, 878, 879, 880, 881, 882, 883, 884, 885, 886, 887, 888, 889, 890, 891, 892, 893, 894, 895, 896, 897, 898, 899, 900, 901, 902, 903, 904, 905, 906, 907, 908, 909, 910, 911, 912, 913, 914, 915, 916, 917, 918, 919, 920, 921, 922, 923, 924, 925, 926, 927, 928, 929, 930, 931, 932, 933, 934, 935, 936, 937, 938, 939, 940, 941, 942, 943, 944, 945, 946, 947, 948, 949, 950, 951, 952, 953, 954, 955, 956, 957, 958, 959, 960, 961, 962, 963, 964, 965, 966, 967, 968, 969, 970, 971, 972, 973, 974, 975, 976, 977, 978, 979, 980, 981, 982, 983, 984, 985, 986, 987, 988, 989, 990, 991, 992, 993, 994, 995, 996, 997, 998, 999, 1000).	STAROSTA BUSKI
Nazwa materiału zasobu	M. E. U. N.
Identyfikator ewidencyjny materiału zasobu	P. 2602. 2019. 2559
Data wykonania kopii	03-06-2016 OST
Imię, nazwisko i podpis osoby reprezentującej organ	<i>[Signature]</i> mgr inż. Grzegorz Zięba Kierownik Referatu Powiatowego Ośrodka Dokumentacji Grodzkiej i Kartograficznej



662 17.06.16

Poświadczam zgodność niniejszej kopii z treścią materiału państwowego zasobu geodezyjnego i kartograficznego

Organ prowadzący państwowy zasób geodezyjny i kartograficzny

Nowa wieś, 84/2, 84/1, 84/2, 83/2, 83/1, 83/3, 83/4, 83/5, 83/6, 83/7, 83/8, 83/9, 83/10, 83/11, 83/12, 83/13, 83/14, 83/15, 83/16, 83/17, 83/18, 83/19, 83/20, 83/21, 83/22, 83/23, 83/24, 83/25, 83/26, 83/27, 83/28, 83/29, 83/30, 83/31, 83/32, 83/33, 83/34, 83/35, 83/36, 83/37, 83/38, 83/39, 83/40, 83/41, 83/42, 83/43, 83/44, 83/45, 83/46, 83/47, 83/48, 83/49, 83/50, 83/51, 83/52, 83/53, 83/54, 83/55, 83/56, 83/57, 83/58, 83/59, 83/60, 83/61, 83/62, 83/63, 83/64, 83/65, 83/66, 83/67, 83/68, 83/69, 83/70, 83/71, 83/72, 83/73, 83/74, 83/75, 83/76, 83/77, 83/78, 83/79, 83/80, 83/81, 83/82, 83/83, 83/84, 83/85, 83/86, 83/87, 83/88, 83/89, 83/90, 83/91, 83/92, 83/93, 83/94, 83/95, 83/96, 83/97, 83/98, 83/99, 83/100

STAJOSIA BUSKI

03-06-2016

Imię, nazwisko i pozycja osoby reprezentującej organ

Grzegorz Szab

www.arp.gov.pl

