

UCHWAŁA NR XXVIII / 68 /2013

RADY GMINY STOPNICÁ

z dnia 30 grudnia 2013 roku

w sprawie użyczenia nieruchomości gminnej

Na podstawie art. 18 ust. 2 pkt. 9 lit. a ustawy z dnia 8 marca 1990 roku o samorządzie gminnym (t.j. Dz.U. z 2013 roku poz.594 ze zmianami) Rada Gminy Stopnica uchwała, co następuje:

§ 1

Wyraża się zgodę na użyczenie Urzędowi Marszałkowskiemu Województwa Świętokrzyskiego w Kielcach w ramach realizacji projektu „Sieć Szerokopasmowa Polski Wschodniej- Województwo Świętokrzyskie” części nieruchomości gminnej oznaczonej nr 720/2 w Stopnicy w celu wybudowania na niej następujących obiektów i urządzeń telekomunikacyjnych: szafy dystrybucyjnej, studni kablowej, rurociągu kablowego z kablem światłowodowym, zgodnie z załączonym szkicem stanowiącym załącznik do niniejszej umowy.

§ 2

Wykonanie uchwały powierza się Wójtowi Gminy.

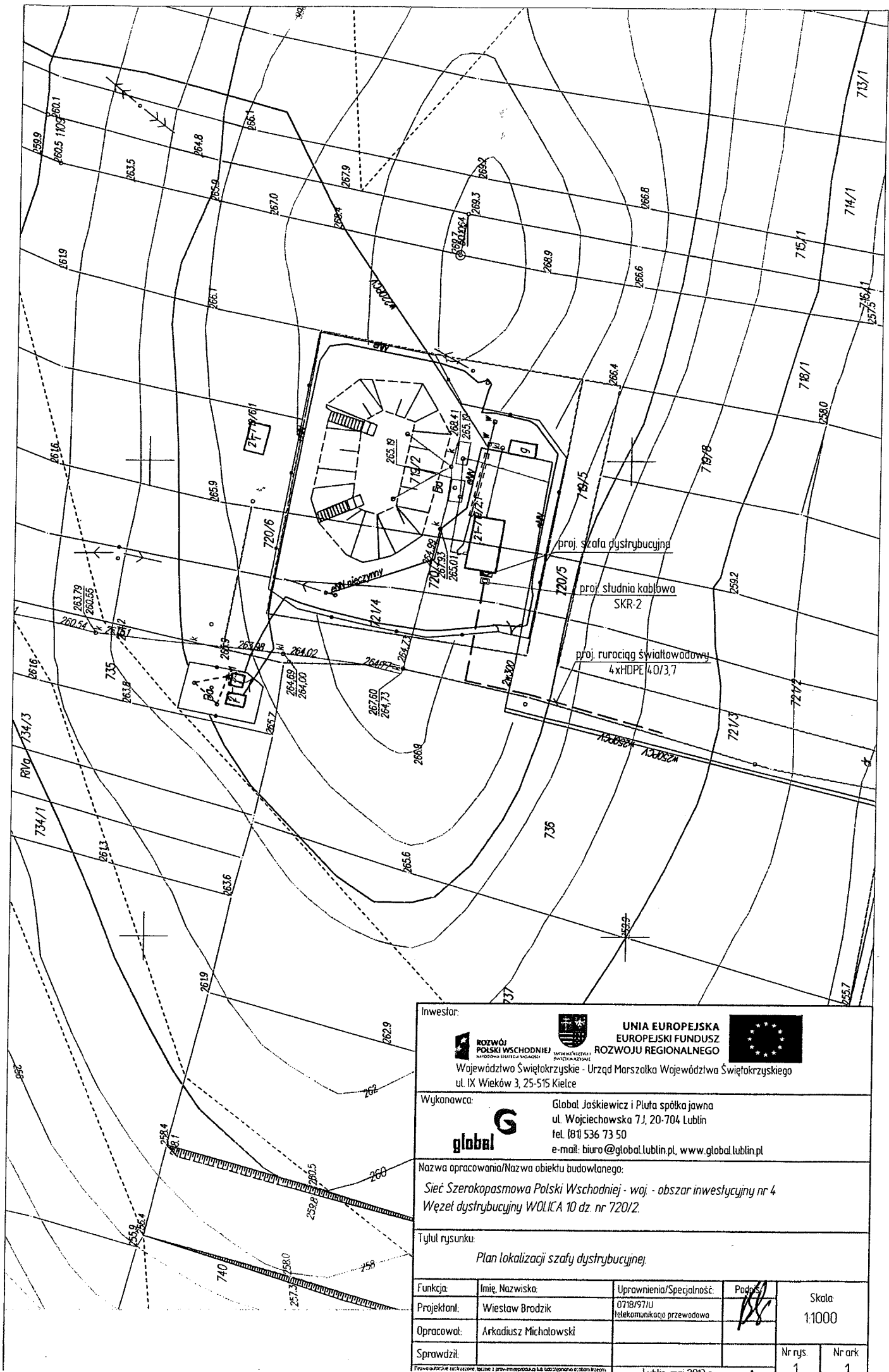
§ 3




Uchwała wchodzi w życie z dniem podjęcia.

PRZEWODNICZĄCA
Rady Gminy
Danuta Szczepanik

Uzasadnienie

W związku z rozpoczęciem etapu projektowania pasywnej infrastruktury sieci szerokopasmowej w ramach projektu „Sieć szerokopasmowa Polski Wschodniej – województwo świętokrzyskie”, Marszałek Województwa Świętokrzyskiego, wystąpił z wnioskiem o wyrażenie zgody na posadowienie szafy dystrybucyjnej i lokalizację sieci światłowodowej na działce nr 720/2 w Stopnicy. Zaproponowana lokalizacja tych urządzeń nie zmienia dotychczasowego przeznaczenia działki gminnej, w związku z czym podjęcie uchwały uznaje się za celowe.



Inwestor:  ROZWOJ POLSKI WSCHODNIEJ <small>Województwo Świętokrzyskie</small> UNIA EUROPEJSKA EUROPEJSKI FUNDUSZ ROZWOJU REGIONALNEGO Województwo Świętokrzyskie - Urząd Marszałka Województwa Świętokrzyskiego ul. IX Wieków 3, 25-515 Kielce			
Wykonawca:  global		Global Jaskiewicz i Piłta spółka jawna ul. Wojciechowska 71, 20-704 Lublin tel. (81) 536 73 50 e-mail: biuro@global.lublin.pl , www.global.lublin.pl	
Nazwa opracowania/Nazwa obiektu budowlanego: Sieć Szerokopasmowa Polski Wschodniej - woj. - obszar inwestycyjny nr 4 Wzłęcz dystrybucyjny WOLICA 10 dz. nr 720/2.			
Tytuł rysunku: Plan lokalizacji szafy dystrybucyjnej.			
Funkcja:	Imię, Nazwisko:	Uprawnienia/Specialność:	Podpis:
Projektant:	Wiesław Brodzik	0718/971U telekomunikacyjną przewodową	
Opracował:	Arkadiusz Michalowski		
Sprawdził:			
		Skala: 1:1000	
		Nr rys.	Nr ark.
		1	1