

**UCHWAŁA NR XXVIII/64/2022  
RADY MIEJSKIEJ W STOPNICY**

z dnia 29 grudnia 2022 r.

**w sprawie przystąpienia do sporządzenia Zmiany Nr 1 miejscowego planu zagospodarowania przestrzennego dla części obszaru położonego w granicach administracyjnych miejscowości Konary, gmina Stopnica.**

Na podstawie art. 18 ust. 2 pkt. 5 ustawy z dnia 8 marca 1990 r. o samorządzie gminnym (t. j. Dz. U. 2022 r. poz. 559 ze zm.) oraz art. 14 ust. 1, 2 i 4 ustawy z dnia 27 marca 2003 r. o planowaniu i zagospodarowaniu przestrzennym (t. j. Dz. U. z 2022 r., poz. 503 ze zm.) Rada Miejska w Stopnicy uchwala, co następuje:

**§1.**

Przyjmuje się przedłożoną przez Burmistrza Miasta i Gminy Stopnica analizę zasadności przystąpienia do sporządzenia Zmiany Nr 1 miejscowego planu zagospodarowania przestrzennego dla części obszaru położonego w granicach administracyjnych miejscowości Konary, gmina Stopnica, oraz stopnia zgodności przewidywanych rozwiązań z ustaleniami obowiązującego dla obszaru gminy „Studium uwarunkowań i kierunków zagospodarowania przestrzennego gminy Stopnica”, która stanowi Załącznik Nr 1 do niniejszej uchwały.

**§ 2.**

1. Przystępuje się do sporządzenia Zmiany Nr 1 miejscowego planu zagospodarowania przestrzennego dla części obszaru położonego w granicach administracyjnych miejscowości Konary, gmina Stopnica.
2. Granice obszaru objętego sporządzeniem Zmiany nr 1 określa Załącznik nr 2 do niniejszej uchwały.


**§ 3.**

Wykonanie uchwały powierza się Burmistrzowi Miasta i Gminy Stopnica.

**§ 4.**

Uchwała wchodzi w życie z dniem podjęcia.

**PRZEWODNICZĄCY**  
Rady Miejskiej  
mgr Krzysztof Tulak



## UZASADNIENIE

Z dniem 11 lipca 2003 r. weszła w życie ustawa z dnia 27 marca 2003 r. o planowaniu i zagospodarowaniu przestrzennym, która reguluje zasady kształtowania polityki przestrzennej przez jednostki samorządu terytorialnego i organy administracji rządowej, jak też zakres i sposoby postępowania w sprawach przeznaczania terenów na określone cele oraz ustalania zasad ich zagospodarowania i zabudowy. Według postanowień art. 3 ust. 1 w/w ustawy, do zadań własnych gminy należy kształtowanie i prowadzenie polityki przestrzennej na terenie gminy, w tym uchwalanie miejscowych planów zagospodarowania przestrzennego, z wyjątkiem morskich wód wewnętrznych, morza terytorialnego i wyłącznej strefy ekonomicznej oraz terenów zamkniętych. Na mocy postanowień art. 87 ust. 3 powołanej wyżej ustawy, miejscowe plany zagospodarowania przestrzennego, obowiązujące w dniu wejścia niniejszej ustawy lecz opracowane przed dniem 1 stycznia 1995 r. utraciły swoją moc z dniem 31 grudnia 2003 r.

W związku z powyższym, jedynym opracowaniem planistycznym dla całego obszaru gminy Stopnica jest „Studium Uwarunkowań i Kierunków Zagospodarowania Przestrzennego Gminy Stopnica” przyjęte uchwałą Nr 25/2000 Rady Gminy Stopnica z dnia 05.10.2000 r. Studium nie ma jednak rangi prawa miejscowego, określa jedynie politykę przestrzenną gminy. Nie stanowi ono podstawy do wydania stosownych decyzji administracyjnych. Ustalenia studium są wiążące dla organów gminy jedynie przy sporządzaniu planów miejscowych.


Aktem prawa miejscowego jest „miejscowy plan zagospodarowania przestrzennego”, który stanowi podstawę do podejmowania wszelkich decyzji administracyjnych, umożliwiających prowadzenie przestrzennej polityki na obszarze gminy, jako jednolitego organizmu społecznego i gospodarczego. Zgodnie z art. 14 ust. 1 ustawy o planowaniu i zagospodarowaniu przestrzennym, o przystąpieniu do sporządzenia planu miejscowego przesądza Rada Miejska w drodze uchwały, określając jego zasięg terytorialny, jak też przedmiot ustaleń. Przed jej podjęciem Burmistrz Miasta i Gminy dokonuje analizy dotyczącej zasadności przystąpienia do sporządzenia miejscowego planu zagospodarowania przestrzennego, a także oceny stopnia zgodności przewidywanych rozwiązań z ustaleniami obowiązującego „Studium uwarunkowań i kierunków zagospodarowania przestrzennego”.

W danym przypadku, dokonana przez Burmistrza Miasta i Gminy Stopnica analiza w tym zakresie wykazała zasadność podjęcia uchwały o przystąpieniu do sporządzenia zmiany miejscowego planu zagospodarowania przestrzennego dla części obszaru położonego w granicach administracyjnych miejscowości Konary oraz zgodność przewidywanych rozwiązań z ustaleniami obowiązującego „Studium”. Zmiana miejscowego planu zachowa ład przestrzenny przy uwzględnieniu wymagań funkcjonalnych, społeczno-ekonomicznych oraz kompozycyjno-estetycznych. Plan zapewni również ochronę praw i interesów obywateli w zagospodarowaniu przestrzeni, gwarantując zrealizowanie bieżących potrzeb inwestycyjnych.

Tym celom służyć będzie przedmiotowy miejscowy plan zagospodarowania przestrzennego, sporządzony z uwzględnieniem obowiązującego prawa w zakresie planowania przestrzennego oraz aktualnych potrzeb społeczności lokalnej.

*Załącznik nr 1 do uchwały Nr XXVIII/64/2022  
Rady Miejskiej w Stopnicy  
z dnia 29 grudnia 2022 r.*

# **BURMISTRZ MIASTA I GMINY STOPNICA**



**ANALIZA ZASADNOŚCI PRZYSTĄPIENIA DO SPORZĄDZENIA  
ZMIANY NR 1 MIEJSCOWEGO PLANU ZAGOSPODAROWANIA  
PRZESTRZENNEGO DLA CZĘŚCI OBSZARU POŁOŻONEGO W  
GRANICACH ADMINISTRACYJNYCH MIEJSCOWOŚCI  
KONARY, GMINA STOPNICA**

**STOPNICA, 12.2022**

## 1. Podstawa prawna

Planowanie przestrzenne jest procesem ciągłym – polega na sporządzaniu miejscowych planów, realizacji ich ustaleń w drodze stosownych decyzji administracyjnych, a także ich aktualizacji w dostosowaniu nie tylko do bieżących potrzeb inwestycji społeczności lokalnej, lecz także do wymogów aktualnie obowiązujących przepisów szczególnych.

Ustawa z dnia 27 marca 2003 r. o planowaniu i zagospodarowaniu przestrzennym (t. j. Dz. U. z 2022 r., poz. 503 ze zm.) reguluje zasady kształtowania polityki przestrzennej przez jednostki samorządu terytorialnego i organy administracji rządowej, jak też zakres i sposoby postępowania w sprawach przeznaczania terenów na określone cele oraz ustalania zasady ich zagospodarowania i zabudowy. Według postanowień art. 3 ust. 1 ww. ustawy, do zadań własnych gminy należy kształtowanie i prowadzenie polityki przestrzennej na terenie gminy, w tym uchwalanie studium uwarunkowań i kierunków zagospodarowania przestrzennego gminy oraz miejscowych planów zagospodarowania przestrzennego, z wyjątkiem morskich wód wewnętrznych, morza terytorialnego i wyłącznej strefy ekonomicznej oraz terenów zamkniętych. Zadania wynikające z postanowień ww. ustawy wykonuje dla obszaru gminy Stopnica – Burmistrz Miasta i Gminy. Art. 14 ust. 1 ww. ustawy o planowaniu i zagospodarowaniu stanowi, że *w celu ustalenia przeznaczenia terenów w tym dla inwestycji celu publicznego, oraz określenia sposobów ich zagospodarowania i zabudowy rada gminy podejmuje uchwałę o przystąpieniu do sporządzenia miejscowego planu zagospodarowania przestrzennego. Dotyczy to także zmiany dotychczas obowiązującego miejscowego planu zagospodarowania przestrzennego. Uchwałę, o której mowa, Rada Miejska podejmuje z własnej inicjatywy lub na wniosek Burmistrza.*

Tryb uchwalania oraz zmiany planu miejscowego szczegółowo regulują przepisy ustawy z dnia 27 marca 2003r. o planowaniu i zagospodarowaniu przestrzennym (t. j. Dz. U. z 2022 r., poz. 503 ze zm.). Zgodnie z art. 14 ww. ustawy w celu ustalenia przeznaczenia terenów, w tym dla inwestycji celu publicznego, oraz określenia sposobów ich zagospodarowania i zabudowy rada gminy podejmuje uchwałę o przystąpieniu do sporządzenia miejscowego planu zagospodarowania przestrzennego. Warunkiem podjęcia uchwały inicjującej procedurę uchwalania planu miejscowego jest wykonanie przez wójta /burmistrza, prezydenta miasta/ analizy dotyczącej zasadności przystąpienia do sporządzenia planu i stopnia zgodności przewidywanych rozwiązań z ustaleniami studium, do czego obliguje art. 14 ust. 5 ustawy o planowaniu i zagospodarowaniu przestrzennym.

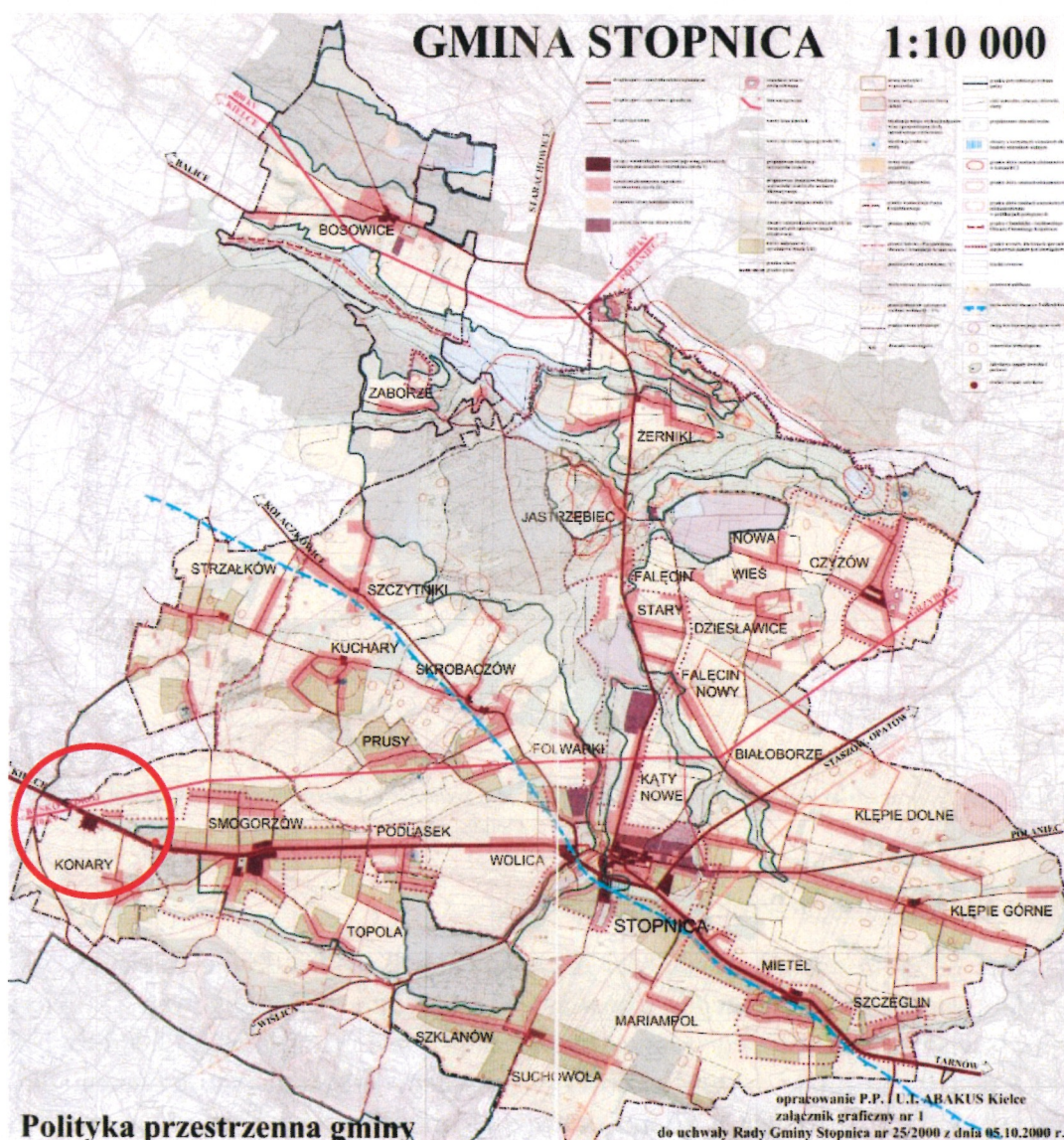
Niniejsza analiza jest zatem dopełnieniem ustawowego obowiązku Burmistrza Miasta i Gminy Stopnica przed podjęciem uchwały przez Radę Miejską w Stopnicy o przystąpieniu do sporządzenia zmiany Nr 1 miejscowego planu we wnioskowanym zakresie.

Dla określenia racjonalnego sporządzania miejscowego planu zagospodarowania przestrzennego dostosowanego do struktury przestrzennej gminy i możliwości finansowych nie tylko na jego sporządzenie, ale również na pokrycie roszczeń związanych z jego opracowaniem – niezbędne jest opracowanie wieloletnich programów prac planistycznych w gminie. Ramy tego programu zwykle wyznaczają ustalenia „Studium uwarunkowań i kierunków zagospodarowania przestrzennego Gminy”. Uszczegółowienie programu może wynikać z przeprowadzanej okresowo analizy zmian w zagospodarowaniu przestrzennym gminy, oceny postępu w opracowywaniu planów miejscowych, oceny aktualności studium i planów miejscowych, analizy wniosków w sprawie sporządzenia planu, ruchu budowlanego, posiadanych materiałów wyjściowych /map, programów branżowych/, bieżących potrzeb

gminy, a przede wszystkim możliwości finansowych. Wymóg dokonywania okresowych analiz w tym zakresie wynika z postanowień art. 32 powołanej na wstępie ustawy o planowaniu i zagospodarowaniu przestrzennym. Wyniki tej analizy Burmistrz Miasta i Gminy przedkłada Radzie, która podejmuje stosowne uchwały. Ma ona na celu ustalenie hierarchii potrzeb planistycznych i sformułowanie realistycznej polityki przestrzennej w gminie pozwalającej na podjęcie przez Radę stosownej uchwały co do zakresu sporządzenia miejscowego planu, co stworzy podstawę do sukcesywnego tworzenia prawa miejscowego dla decyzji administracyjnych wyzwalających i ożywiających rozwój gminy.

**Dokonana na podstawie przeprowadzonej analizy „Ocena aktualności Studium uwarunkowań i kierunków zagospodarowania przestrzennego gminy Stopnica oraz miejscowych planów zagospodarowania przestrzennego wraz z analizą zmian w zagospodarowaniu przestrzennym miasta i gminy Stopnica” (przyjęta Uchwałą Nr XXVII/56/2022 Rady Miejskiej w Stopnicy z dnia 9 grudnia 2022 r.) – wykazała konieczność szeroko pojętej aktualizacji.**

## 2. Teren objęty analizą – proponowany do zmiany planu miejscowego



*Lokalizacja obszaru objętego analizą zasadności przystąpienia do sporządzenia zmiany miejscowego planu zagospodarowania przestrzennego na terenie gminy Stopnica.*

Przedmiotem opracowania miejscowego planu może być zarówno obszar całej gminy, jedno sołectwo lub ich zespół, jak też wyodrębniona przestrzennie z granic administracyjnych gminy jak i sołectwa jednostka strukturalna, pod warunkiem, że nie zachodzą okoliczności określone w art. 14 ust. 3 ustawy o planowaniu i zagospodarowaniu przestrzennym, stanowiące, że *plan miejscowy, w wyniku którego następuje zmiana przeznaczenia gruntów rolnych i leśnych na cele nierolnicze i nieleśne, sporządza się dla całego obszaru wyznaczonego w studium.*

Na obszarze gminy Stopnica, na terenie objętym „Analizą” obowiązuje miejscowy plan zagospodarowania przestrzennego, co oznacza, że aktualizacja jego ustaleń w dostosowaniu do polityki przestrzennej gminy określonej w „Studium” może następować przez dokonanie sukcesywnych zmian jego ustaleń w dostosowaniu do bieżących potrzeb inwestycyjnych i możliwości finansowych Gminy. **Następuje to w zakresie i trybie określonym ustawą z 27 marca 2003 r. o planowaniu i zagospodarowaniu przestrzennym lecz w przedmiocie określonym każdorazowo Uchwałą Rady Miejskiej w Stopnicy.**



*Obszar objęty analizą zasadności przystąpienia do sporządzenia zmiany Nr 1 miejscowego planu zagospodarowania przestrzennego.*

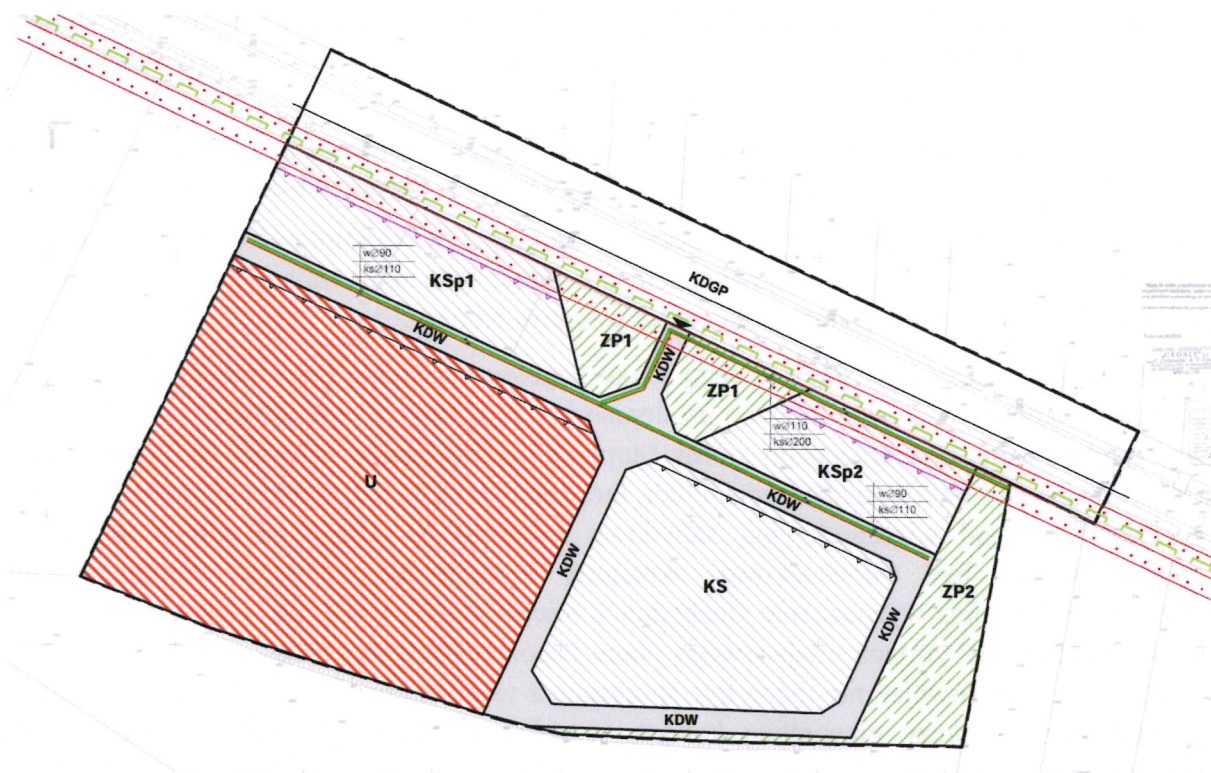
### 3. Analiza obowiązujących ustaleń planistycznych

Na obszarze objętym analizą zasadności przystąpienia do sporządzenia miejscowego planu zagospodarowania przestrzennego obowiązuje „Studium Uwarunkowań i Kierunków Zagospodarowania Przestrzennego Gminy Stopnica” przyjęte uchwałą Nr 25/2000 Rady Gminy Stopnica z dnia 05.10.2000 r. oraz Miejscowy plan zagospodarowania przestrzennego dla części obszaru położonego w granicach administracyjnych miejscowości Konary, gmina Stopnica, przyjęty Uchwałą Nr VIII/47/11 Rady Gminy Stopnica z dnia 25 maja 2011 r. (obejmujący

działki gruntu o numerach ewidencyjnych 62, 63, 64 oraz część działki 772 stanowiącej część pasa drogi krajowej).

Poza terenem objętym analizą występuje również Miejscowy plan zagospodarowania przestrzennego „Stopnica 1” na obszarze gminy Stopnica, przyjęty Uchwałą Nr XI/4/04 Rady Gminy w Stopnicy z dnia 9 marca 2004 r. (obejmujący teren działek 505, 506, 507, 508, 509, 510, 511, 512, 513 zlokalizowanych w miejscowości Stopnica.)

W stosunku do powierzchni całej gminy powierzchnia ww. terenów objętych planami jest marginalna. Tym samym, dla prawie całego obszaru gminy podstawę do realizacji zmian w zagospodarowaniu przestrzennym stanowią decyzje o warunkach zabudowy oraz decyzje o ustaleniu lokalizacji inwestycji celu publicznego, w oparciu o które wydawane są decyzje o pozwoleniu na budowę.



*Wyrys z obowiązującego miejscowego planu zagospodarowania przestrzennego części sołectwa Konary (obowiązujący miejscowy plan zagospodarowania przestrzennego dla części obszaru położonego w granicach administracyjnych miejscowości Konary, gmina Stopnica, uchwalony Uchwałą Nr VIII/47/11 Rady Gminy Stopnica z dnia 25 maja 2011 r. (obejmujący działki gruntu o numerach ewidencyjnych 62, 63, 64 oraz część działki 772 stanowiącej część pasa drogi krajowej).*

#### 4. Zasadność przystąpienia do sporządzenia zmiany Nr 1 miejscowego planu zagospodarowania przestrzennego dla części obszaru położonego w granicach administracyjnych miejscowości Konary, gmina Stopnica oraz ocena zgodności przewidywanych rozwiązań z ustaleniami „Studium”

Zgodnie z ustawą o planowaniu i zagospodarowaniu przestrzennym, Studium jest dokumentem, w którym określa się politykę przestrzenną gminy, w tym lokalne zasady zagospodarowania przestrzennego. Ponadto jego ustalenia są wiążące dla organów gminy przy sporządzaniu planów miejscowych, natomiast realizacja ustaleń studium następuje poprzez uchwalenie miejscowego planu zagospodarowania przestrzennego. Zgodnie z postanowieniami art. 14 ust.

8 ustawy z 27 marca 2003 r. o planowaniu i zagospodarowaniu przestrzennym – plan miejscowy jest aktem prawa miejscowego. Stanowi dokument wyrażający wolę samorządu terytorialnego i normę prawną, będącą podstawą podejmowania wszelkich decyzji administracyjnych, umożliwiających prowadzenie przestrzennej polityki na obszarze gminy, jako jednolitego organizmu społecznego i gospodarczego. Jako powszechnie obowiązujące prawo na danym obszarze, plan ten nie jest ograniczony w czasie i reguluje poprzez swoje ustalenia działania i zachowania użytkowników przestrzeni, aż do utraty jego mocy na podstawie postanowień ustawowych.

Na terenie gminy Stopnica politykę przestrzenną kształtują ustalenia:

- Studium Uwarunkowań i Kierunków Zagospodarowania Przestrzennego Gminy Stopnica przyjętego uchwałą Nr 25/2000 Rady Gminy Stopnica z dnia 05.10.2000 r.;
- Miejscowego planu zagospodarowania przestrzennego dla części obszaru położonego w granicach administracyjnych miejscowości Konary, gmina Stopnica, przyjętego Uchwałą Nr VIII/47/11 Rady Gminy Stopnica z dnia 25 maja 2011 r.;
- Miejscowego planu zagospodarowania przestrzennego „Stopnica 1” na obszarze gminy Stopnica, przyjętego Uchwałą Nr XI/4/04 Rady Gminy w Stopnicy z dnia 9 marca 2004 r.;

Wobec powyższego każdorazowo o zakresie zmiany ww. dokumentów, przesądza Rada Miejska w Stopnicy, w drodze stosownej uchwały. Dotyczy to także zmiany miejscowego planu zagospodarowania przestrzennego dla części sołectwa Konary.

Ustalenia obowiązującego miejscowego planu zagospodarowania przestrzennego dla części sołectwa Konary są zgodne z ustaleniami „Studium uwarunkowań i kierunków zagospodarowania przestrzennego gminy Stopnica” uchwalonego uchwałą nr 25/2000 Rady Gminy Stopnica z dnia 5 października 2000r. które stanowią, że jest to teren zaliczony do strefy przewidzianej pod wielofunkcyjną zabudowę z dominacją skoncentrowanych usług, dla których winny być obowiązkowo określone w miejscowym planie zasady obsługi komunikacyjnej oraz wyznaczenie niezbędnych miejsc postojowych. Oczywistym jest zatem, że objęta „analizą” zmiana miejscowego planu zagospodarowania przestrzennego dla części sołectwa Konary również nie może być sprzeczna z ustaleniami obowiązującego „Studium”. Zmiana planu dotyczy niewielkiej korekty w zakresie gabarytu obiektów i ma na celu zapewnienie bieżących potrzeb inwestycyjnych, które nie mogą zostać zrealizowane w trybie odrębnej decyzji administracyjnej.

Biorąc powyższe pod uwagę oraz mając na względzie art. 20 ust. 1 ustawy o planowaniu i zagospodarowaniu przestrzennym, zgodnie z którym „*Plan miejscowy uchwała rada gminy, po stwierdzeniu, że nie narusza on ustaleń studium, rozstrzygając jednocześnie o sposobie rozpatrzenia uwag do projektu planu oraz sposobie realizacji, zapisanych w planie, inwestycji z zakresu infrastruktury technicznej, które należą do zadań własnych gminy, oraz zasadach ich finansowania, zgodnie z przepisami o finansach publicznych.*” stwierdza się, że planowana zmiana miejscowego planu zagospodarowania przestrzennego części sołectwa Konary nie naruszy ustaleń obowiązującego dla tego obszaru „Studium Uwarunkowań i Kierunków Zagospodarowania Przestrzennego Gminy Stopnica” uchwalonego uchwałą Nr 25/2000 Rady Gminy Stopnica z dnia 05.10.2000 r.

Prace planistyczne związane z przygotowaniem projektu planu wykonane zostaną zgodnie z przepisami art. 17 ustawy z dnia 27 marca 2003 r. o planowaniu i zagospodarowaniu



przestrzennym (t. j. Dz. U. z 2022 r., poz. 503 ze zm.) oraz Rozporządzenia Ministra Rozwoju i Technologii z dnia 17 grudnia 2021 r. w sprawie wymaganego zakresu projektu miejscowego planu zagospodarowania przestrzennego (Dz. U. z 2021 r., poz. 2404).

## 5. Wnioski końcowe

Prowadzenie polityki przestrzennej i kształtowanie ładu przestrzennego na obszarze administracyjnej jednostki terytorialnej to jedno z podstawowych zadań gminy. Mówiąc o ładzie przestrzennym należy przez to rozumieć *takie ukształtowanie przestrzeni, które tworzy harmonijną całość oraz uwzględnia w uporządkowanych relacjach wszelkie uwarunkowania i wymagania funkcjonalne, społeczno-ekonomiczne, środowiskowe, kulturowe oraz kompozycyjno-estetyczne*. **Tym celem służy miejscowy plan zagospodarowania przestrzennego, którego ustalenia wynikają z ustaleń „Studium uwarunkowań i kierunków zagospodarowania przestrzennego”, określających generalną politykę przestrzenną gminy.** Miejscowy plan zagospodarowania przestrzennego stanowi regulacyjną normę prawną, która obejmuje ustalenia do prowadzenia przestrzennej polityki gminy uwzględniając identyfikację celów i koncepcję rozwoju gminy jako jednolitego organizmu społecznego i gospodarczego. Zapewnia on ochronę praw i interesów obywateli w zagospodarowaniu przestrzeni, jednocześnie gwarantując ochronę interesów ogólnych zarówno wspólnoty samorządowej, jak i państwa. Plan stanowi dokument wyrażający wolę samorządu terytorialnego – jest powszechnie obowiązującą normą prawną na danym obszarze i reguluje poprzez swoje ustalenia działania i zachowania użytkowników przestrzeni.

Z tych to względów uznaje się, że ustalenie przeznaczenia, rozmieszczenia inwestycji celu publicznego oraz określenie sposobów zagospodarowania i warunków zabudowy dla skonkretyzowanych obszarów, może nastąpić poprzez sporządzenie miejscowego planu zagospodarowania przestrzennego, opracowanego z uwzględnieniem postanowień ustawy o planowaniu i zagospodarowaniu przestrzennym oraz przepisów szczególnych w tym zakresie. Różnorodność dziedzin występujących na obszarach poszczególnych jednostek strukturalnych wymaga kształtowania przestrzeni z zachowaniem wszelkich przepisów prawa mającego związek z procesem planowania przestrzennego. Sprawy te reguluje obecnie wiele przepisów ustawowych i aktów wykonawczych, m.in. dotyczących ochrony gruntów rolnych i leśnych, ochrony i kształtowania środowiska, ochrony przyrody, ochrony dóbr kultury, przekształceń własnościowych i gospodarki nieruchomościami, projektowania dróg czy też elementów infrastruktury technicznej. Przepisy te w procesie planowania przestrzennego powinny wzajemnie się uzupełniać, ułatwiając procesy zagospodarowania przestrzennego, a przede wszystkim nie mogą być kolizyjne z postanowieniami prawa miejscowego. Kształtowanie przestrzeni dotyczące wielu dziedzin społeczno-gospodarczych występujących na terenie gminy, wymaga zatem skoordynowania ich realizacji z wszystkimi uczestnikami procesu planowania przestrzennego, co jest możliwe wyłącznie w drodze sukcesywnego sporządzania miejscowych planów.

Podstawowym zadaniem planu będzie ustalenie: granic dopuszczalnych działań inwestycyjnych, warunków zabudowy i zasad zagospodarowania terenu opartych na precyzyjnie określonych parametrach i wskaźnikach kształtowania zabudowy.

**W związku z powyższym, podjęcie uchwały w sprawie przystąpienia do sporządzenia zmiany przedmiotowego miejscowego planu zagospodarowania przestrzennego należy uznać za uzasadnione.**





GRANICE OBSZARU OBJĘTEGO ZMIANĄ NR 1 MIEJSCOWEGO PLANU ZAGOSPODAROWANIA  
PRZESTRZENNEGO DLA CZĘŚCI OBSZARU POŁOŻONEGO W GRANICACH ADMINISTRACYJNYCH  
MIEJSCOWOŚCI KONARY, GMINA STOPNICA.

